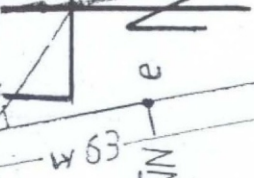


Szkic orientacyjny

Skala 1: 25 000



STAROSTA PŁOCKI
Ośrodek Dokumentacji Sztuki i Kultury
przy Starostwie Powiatowym w Płocku
09-400-0000, ul. Wysoka 5A
W obszarze tym znajdują się:
- zabudowa z terenem zielonym
- składowiska z odpadami
- lokumy z parkingami
- zabudowa powiatowa
- rezerwa terenowa
- teren przeznaczony do celów
- projektowych

przebiegi
M-1208
26.08.2018
mgr E. J. Bielska
Kierownik
Zespół Projektowy, Branża Inżynierska

MAP. STAROSTY
mgr E. J. Bielska
Kierownik
Zespół Projektowy, Branża Inżynierska

L. ks. rob. 90/2008

Objekt: obręb Wyszyna
gm. Stara Biała

MAPA DO CELÓW PROJEKTOWYCH


skala 1:500 dz.nr 2

Wykonawca:
Biuro Pomiarów i Map
„GEODEZJA” Spółka Jawna
W. Laskowski, J. Kucharzak
P. Dąbrowski
09-402 Płock ul. Dworcowa 10
tel. (024) 364-06-60 tel./ fax 364-06-70

inż. Jan Kucharzak
upr. geod. nr 5572

Mapa powstała w wyniku mechanicznego powiększenia mapy zasadniczej
ark. 251.444.064 w skali 1:1000.

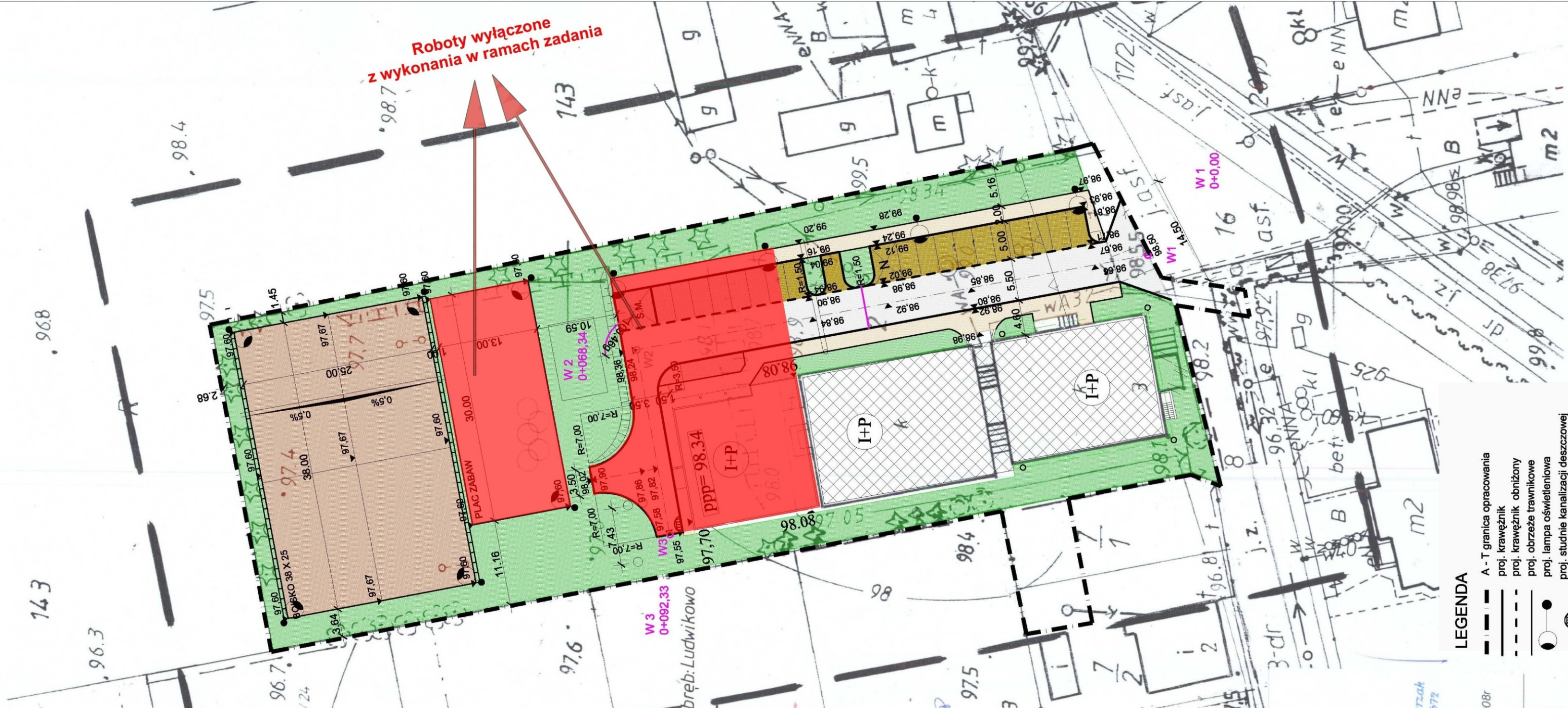
Stan na dzień 27.11.2008r



LEGENDA

- A - T granica opracowania
- proj. krawężnik
- proj. krawężnik obniżony
- proj. obrzeża trawnikowe
- proj. lampa oświetleniowa
- ⊕ proj. studnie kanalizacji deszczowej
- ⊖ istniejąca sieć kanalizacji telekomunikacyjnej

- istniejąca sieć wodociągowa
- istniejąca sieć elektryczna
- proj. jezdnia
- proj. parkingi
- proj. chodnik
- proj. -plac zabaw-
- proj. zieleni
- proj.-budynki
- proj. boisko



Roboty wyłączone
z wykonania w ramach zadania

143

"DOM - BUD 16 - 400 SUWAŃKI UL. KORCZAKA 2

Nazwa i adres obiektu	Rozbudowa budynku Szkoły Podstawowej w Wyszynie. Wyszyna, gm. Stara Biała dz. nr 2; 7/1 ;8	
Faza	projekt budowlany	data: 01,2009r.
Tytuł rysunku	Plan sytuacyjny - wysokościowy	skala 1:500 rys. nr 1
projektant branża drogowa	mgr inż. Jarosław Grabirski upr. PDL/0117/POOD/07	
opracował	inż. Wiesław Urbanowicz	
sprawił	mgr inż. Grażyna Wandzioch upr. SUW-118/89	
inwestor	Gmina Stara Biała, Biała 68, 09 - 411 Biała	